

Honiatycze i okolice na mapie topograficznej 1: 50 000, Rzeszów 1992.




Honiatycze na mapie F. von Miega Karte des Königreichs Galizien und Lodomerien, 1: 28 800, 1779-1782, Kriegsarchiv w Wiedniu, rps B. IXa 390, mikrofilm NID w Warszawie.






Kościół pw. Wniebowzięcia NMP w Honiatyczach zbudowany w latach 1988-1993.



Figurka MB Fatimskiej z 1988 roku przed cmentarzem przykościelnym.



Drewniany krzyż z 1905 roku stojący przy kościele w Honiatyczach.



Tabernakulum w kształcie dawnego kościółka.



Wnętrze kościoła w Honiatyczach, widok na ołtarz.



*Malo Mizerski 1882 r.*

Honiatycze. Obraz jednej ze stacji drogi krzyżowej z 1882 roku autorstwa Mizerskiego oraz jego sygnatura.



Obraz Wniebowzięcia NMP, w ołtarzu głównym kościoła w Honiatyczach.



Procesja parafialna w czasie odpustu ok. 2000 roku.



Odpust parafialny w 2008 roku.



Pamiętka misji świętych w Honiatyczach, ok. 2000 roku.



Honiatycze. Odpust parafialny 15 sierpnia 1993 roku.



Honiatycze. Pomnik żołnierzy poległych w 1920 roku.



Honiatycze. Pomnik ku czci pomordowanych w czasie II wojny światowej.





Cmentarz w Honiatyczach. Widok od strony bramy.



Cmentarz grzebalny w Honiatyczach, założony ok. 1830 roku.



Wesele Naramowskich w dworze honiatyckim w 1933 roku.



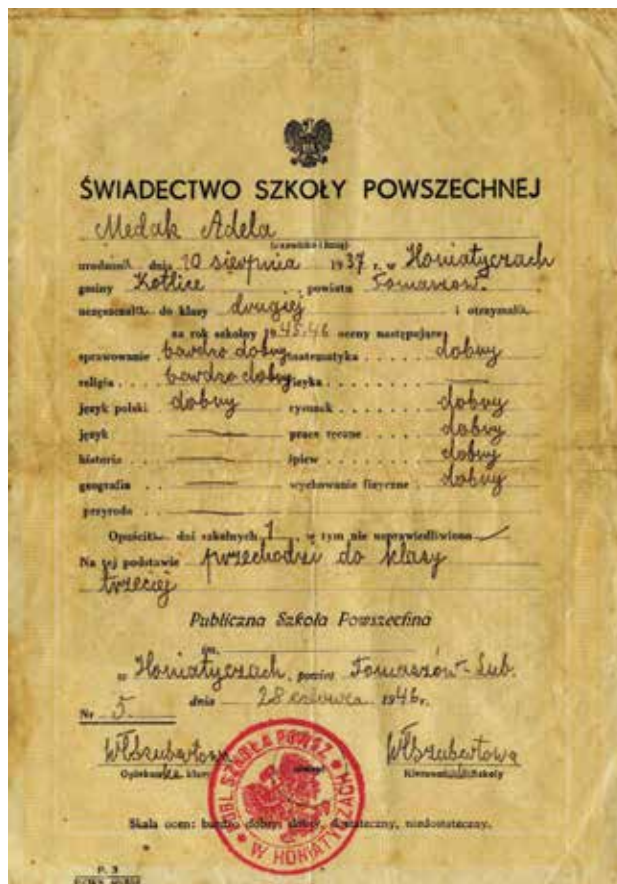
Honiatyce. Spotkanie mieszkańców z ojcem Kazimierzem Konopką w 1937 roku.



Szkoła w Honiatyczach, wybudowana w latach 1995-1998.



Nauczycielki ze Szkoły Podstawowej w Honiatyczach, ok. 1983 roku.



Ryc. 159. Świadectwo szkolne uczennicy klasy drugiej Adeli Medak z 1947 roku.



Kurhan kultury trzcinieckiej na pograniczu Honiatycz i Honiatyczek.



Kościół z 1956 roku w Honiatyczach.



Remiza strażacka w Honiatyczach.



Sklep spożywczy w Honiatyczach.



Zlewnia mleka w Honiatyczach.



Michałówka, dawny dwór.



Kaplica rodziny Rulikowskich w Dubie.